







**Fassungsbereich
Wasserbereitstellungsverband Südlicher Breisgau**

-  Grenze Wasserbeschaffungsgebiet
-  Anbindung Fassung-Zuleitung
-  Zuleitung Verbandsgebiet
-  Flurstücke
-  See
-  angeschnittenes Flurstück

0 50 100
Meter

Maßstab: 1:3.000

Grundlage: DOP20;ALKIS© Landesamt für Geoinformation und
Landentwicklung Baden-Württemberg (www.lgl-bw.de)
Az.: 2851.9- 1/19
Kartenerstellung: Naturrecht/GIS-Zentrum
Datum: 29.10.2024

